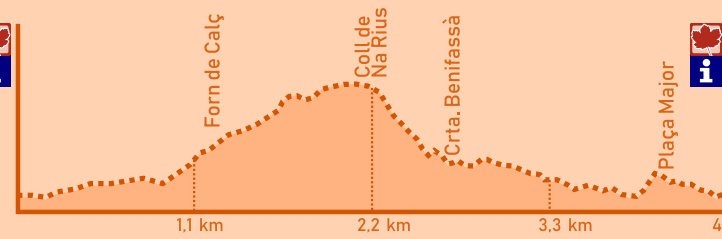




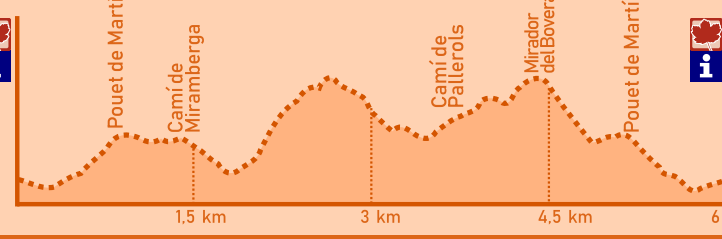
Camí de Pallerols

Itinerari 1



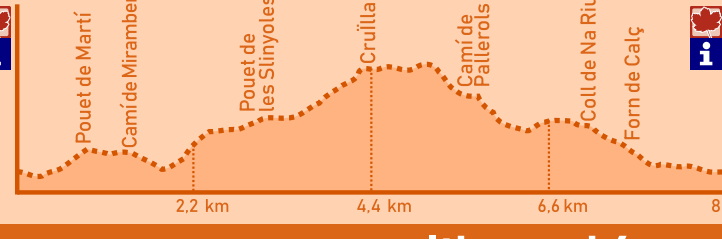
Distància: 4,4 km
 Desnivell positiu: 62 m
 Desnivell negatiu: 62 m
 Temps de marxa: 50'
 Dificultat: baixa

Itinerari 2



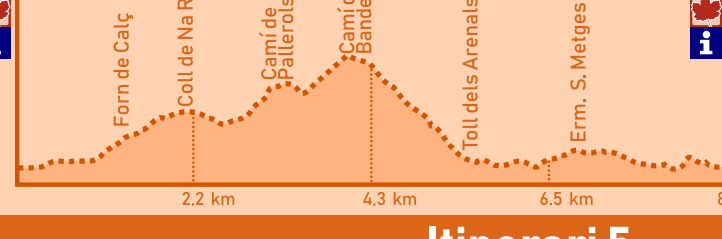
Distància: 6 km
 Desnivell positiu: 110 m
 Desnivell negatiu: 110 m
 Temps de marxa: 1 h 10'
 Dificultat: baixa

Itinerari 3



Distància: 8,8 km
 Desnivell positiu: 143 m
 Desnivell negatiu: 143 m
 Temps de marxa: 1 h 40'
 Dificultat: baixa

Itinerari 4



Distància: 8,6 km
 Desnivell positiu: 143 m
 Desnivell negatiu: 143 m
 Temps de marxa: 1 h 30'
 Dificultat: baixa

Itinerari 5



Distància: 10,6 km
 Desnivell positiu: 181 m
 Desnivell negatiu: 181 m
 Temps de marxa: 2 h
 Dificultat: baixa



Pedra seca



Senyalització



----- Itineraris

- Centre de Visitants del PN dels Ports i Oficina de Turisme de la Sénia
- Punt d'estacionament
- Mirador
- Punt d'estacionament d'AutoCaravanes

**Mar d'Oliveres
Pedra Seca**

Passejades al voltant de
La Sénia

**Camí Fluvial del riu Sénia
Mar d'Oliveres i Pedra Seca**

Per més informació adrecu-vos a:
Oficina de Turisme de la Sénia
Centre de Visitants del Parc Natural
dels Ports al Montsià
 Ps. de la Clotada, 23
 43560, la Sénia
 Tel. 977 576 156 / 977 713 000 (ext.7)
 E-mail: turisme@lasenia.cat
 Web turístic: www.visitlasenia.com

La Sénia, Segell de Natura i Muntanya en
Família als Ports, atorgat per l'Agència
Catalana de Turisme des del 2017

